














Vegetación

-  Plantaciones forestales
-  Prados y cultivos atlánticos
-  Aliseda cantábrica
-  Brezal-argomal-helechal atlántico
-  Lestonar de *Brachypodium pinnatum* u otros pastos mesófilos
-  Bortal o matorral alto termo-atlántico
-  Robledal acidófilo y robledal-bosque mixto atlántico
-  Fase juvenil o degradada de robledales acidófilos o robledales mixtos
-  Encinar cantábrico, del interior o carrascal estepales
-  Espinar o zarzal
-  Huertas y frutales
-  Vegetación ruderal-nitrófila
-  Otros tipos no presentes en el mapa 1:25000

Evaluación Conjunta de Impacto Ambiental

al Plan General de Ordenación Urbana de Nabarniz

Plano nº 06:
Vegetación actual

Fecha:
Ago 2011



CIMAS
Innovación y Medio Ambiente

Escala:
1:20.000



AYUNTAMIENTO DE NABARNIZ

