












Zonificación de la Reserva de la Biosfera de Urdaibai

-  Area de encinares cantabricos (P3)
-  Yacimientos arqueológicos (YA)
-  Zonas de proteccion de encinares cantabricos (P5)
-  Zonas de proteccion del litoral y margenes de arroyos (P4)
-  Con riesgo de erosion moderado (F1)
-  Con riesgo de erosion muy alto (F2)
-  Interes agrario sobre acuíferos (A2)
-  Nucleo de poblacion con delimitacion definitiva (NP)
-  Ordenacion sujeta al planeamiento urbanistico
-  Equipamiento comunitario y recreativo (ECR)
-  Suelo rustico comun (SRC)

Evaluación Conjunta de Impacto Ambiental

al Plan General de Ordenación Urbana de Nabarniz

Plano nº 09:
Reserva de la Biosfera de Urdaibai

Fecha:
Agosto 2011



C I M A S
Innovación y Medio Ambiente

Escala:
1:20.000



AYUNTAMIENTO DE NABARNIZ

